



# CAMPEONATO OPEN DE RALIS

CAMPEONATO DE PORTUGAL JÚNIOR DE RALIS

CAMPEONATO REGIONAL RALIS NORTE

TROFÉU FASTBRAVO - DESAFIO MODELSTAND



**10 e 11 de SETEMBRO  
2010**

Sexta-feira, dia 10, pelas 20h  
Centro da Cidade de Gondomar

**PROVA ESPECIAL  
ESPECTÁCULO**

Sábado, dia 11, a partir das 10h  
Cidade de Gondomar

**6 CLASSIFICATIVAS**

Rádio oficial



# APRESENTAÇÃO



## **Rali Cidade de Gondomar / Sistelmar**

A Comissão Organizadora representada com o alto patrocínio da Câmara Municipal Gondomar, vão organizar nos próximos dias 10 e 11 de Setembro o 5º Rali Cidade de Gondomar / Sistelmar.

Prova que integra o Campeonato OPEN de Ralis, assim como o Campeonato de Portugal Júnior de Ralis e Campeonato Regional de Ralis Norte e pontuará ainda para os Troféu FastBravo e Desafio ModelStand.

Este rali terá um total de 159.68 km, contará com três especiais de classificação disputadas em piso de terra com um total de 56.24 km, que serão percorridas por duas vezes, a que se juntará uma Especial Espectáculo – Super Especial com 1.68 Km a disputar no dia 10 de Setembro bem no coração da cidade do Ouro.

Esta prova tem a particularidade de ser disputada às portas do Porto e sua região metropolitana, contando a organização ter milhares de espectadores ao longo do percurso de toda a prova.

O GAS pensa ter reunido de novo todas as condições para que esta prova tenha características de ser uma jornada de festa para todas as equipas que participam nestes campeonatos nacionais ao longo do ano.

Agradecendo desde já a vossa prezada presença,

Com os melhores cumprimentos,

A Comissão Organizadora

## HORÁRIO DETALHADO

Sexta-Feira, dia 30 de Julho de 2010

21:30 Apresentação publica, no Auditório Municipal

Sexta-Feira, dia 10 de Setembro de 2010

16.00 Verificações administrativas (Multiusos)

16:20 Verificações técnicas e administrativas (Ex-interforma)

19:00 Início condicionamento transito IC29 – Saída

**21:15 Partida Super Especial— PE 1—1,68 Km ´s**

Sábado, dia 11 de Setembro de 2010

**10:00 Partida Multiusos 1ª Etapa – 1ª Secção**

**10:04 Parque de Assistência (Multiusos)**

**10:14 Partida Parque Assistência**

10:15 IC29 para EN 209 até Largo Covilhã e seguindo até Beloi (SP Cova)

**10:33 Prova Especial Classificação PE 2 - Gens Covelo 1 – 6.9 km ´s**

10:48 EM Covelo – Centro Covelo

**10:56 Prova Especial Classificação PE 3 - Vila Cova/Medas1 – 7,5 km ´s**

11:19 EN 108 direcção Melres.

**11:27 Prova Especial Classificação PE 4 - Vilarinho 1 – 13,6 km ´s**

11:40 EM Moreira

11:45 Melres Centro

11:53 EN 108 via Foz de Sousa

12:05 Estrada D.Miguel

12:10 IC 29 Saída Gondomar Centro

**12:32 Parque de Assistência**

**13:02 Partida Multiusos**

13:03 IC29 para EN 209 até Largo Covilhã e seguindo até Beloi (SP Cova)

**13:21 Prova Especial Classificação PE 5 - Gens Covelo 2 – 6.9 km ´s**

13:30 EM Covelo – Centro Covelo

**13:44 Prova Especial Classificação PE 6 - Vila Cova/Medas2 – 7,5 km ´s**

13:58 EN 108 direcção Melres.

**14:15 Prova Especial Classificação PE 7 - Vilarinho 2 – 13,6 km ´s**

14:30 EM Moreira

14:35 Melres Centro

14:45 EN 108 via Foz de Sousa

14:55 Estrada D.Miguel

14:50 IC 29 Saída Gondomar Centro

**15:20 Parque de Assistência**

16:05 Chegada Multiusos

16:10 Podium Final

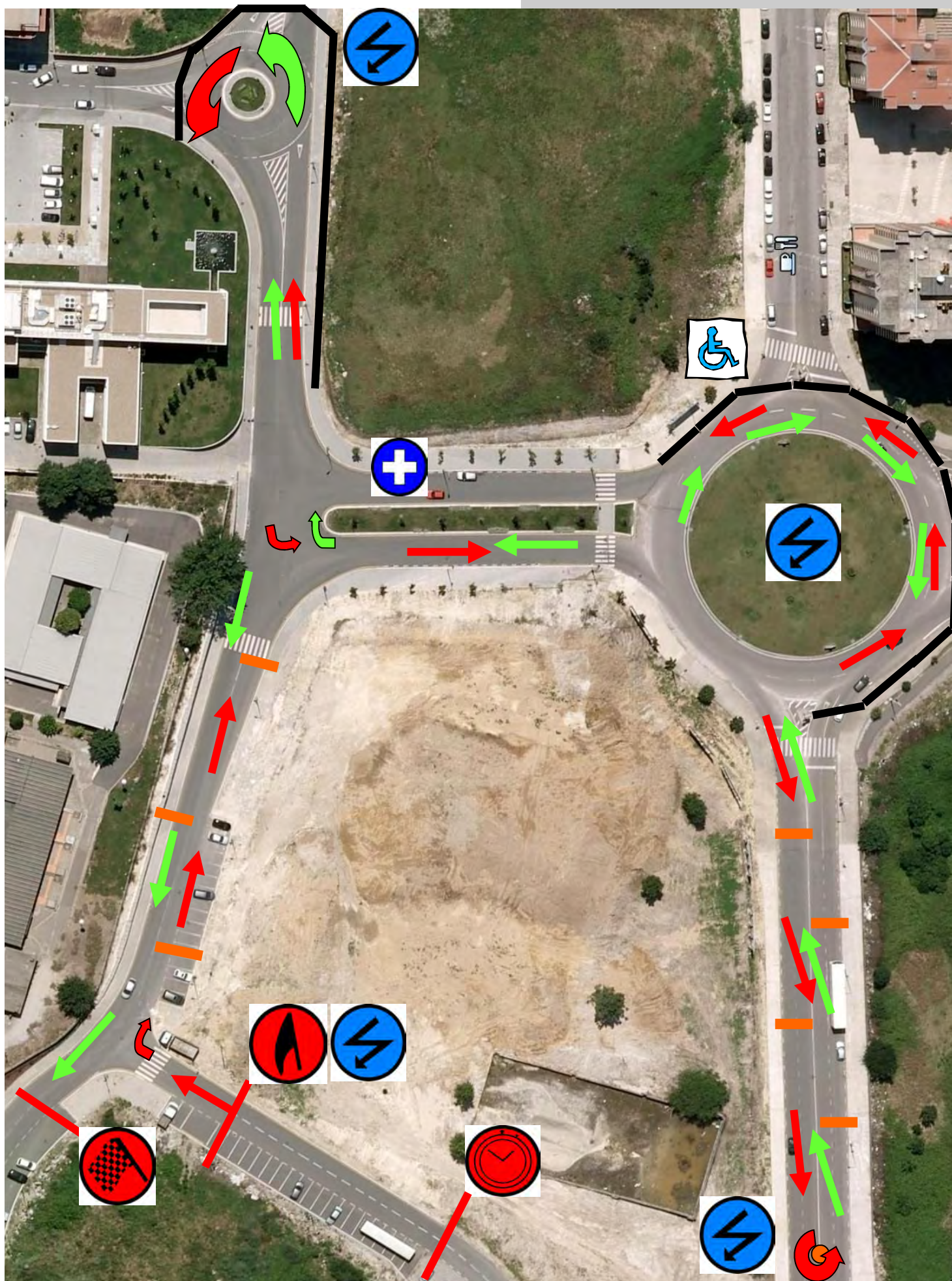
**OBS:Horas a negrito são exactas, as restantes são aproximadas**

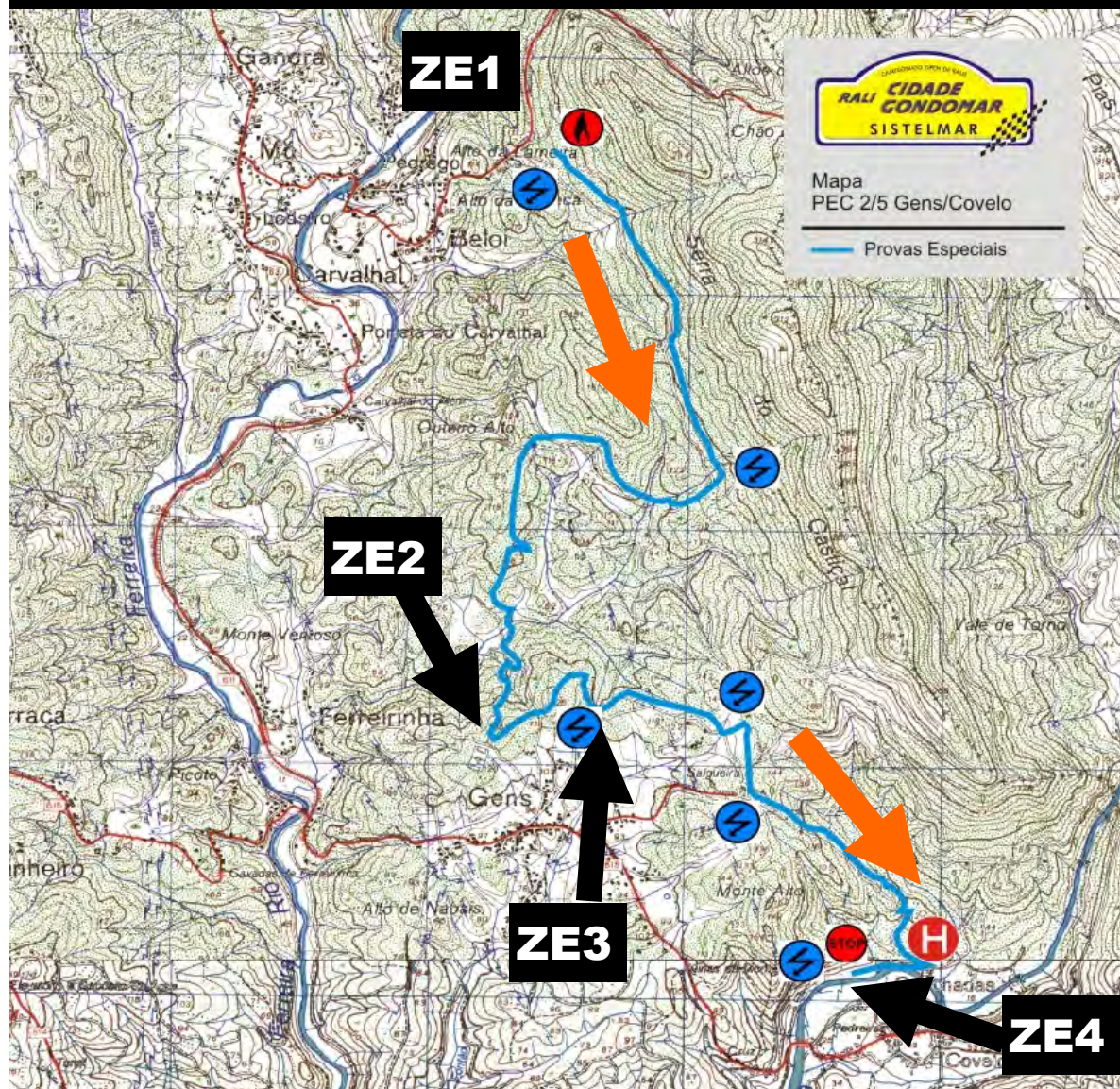
**Toda a informação**

**[www.raligondomar.no.sapo.pt](http://www.raligondomar.no.sapo.pt)**

Rali Cidade Gondomar / SISTELMAR  
Campeonato Nacional FPAK OPEN de Ralis  
Campeonato Nacional FPAK Júnior de Ralis  
Campeonato Regional Ralis Norte

**PLANO DE SEGURANÇA –E.M.  
MAPA PEC 1  
SUPERESPECIAL**





**ZE1**— Início —Acesso fácil

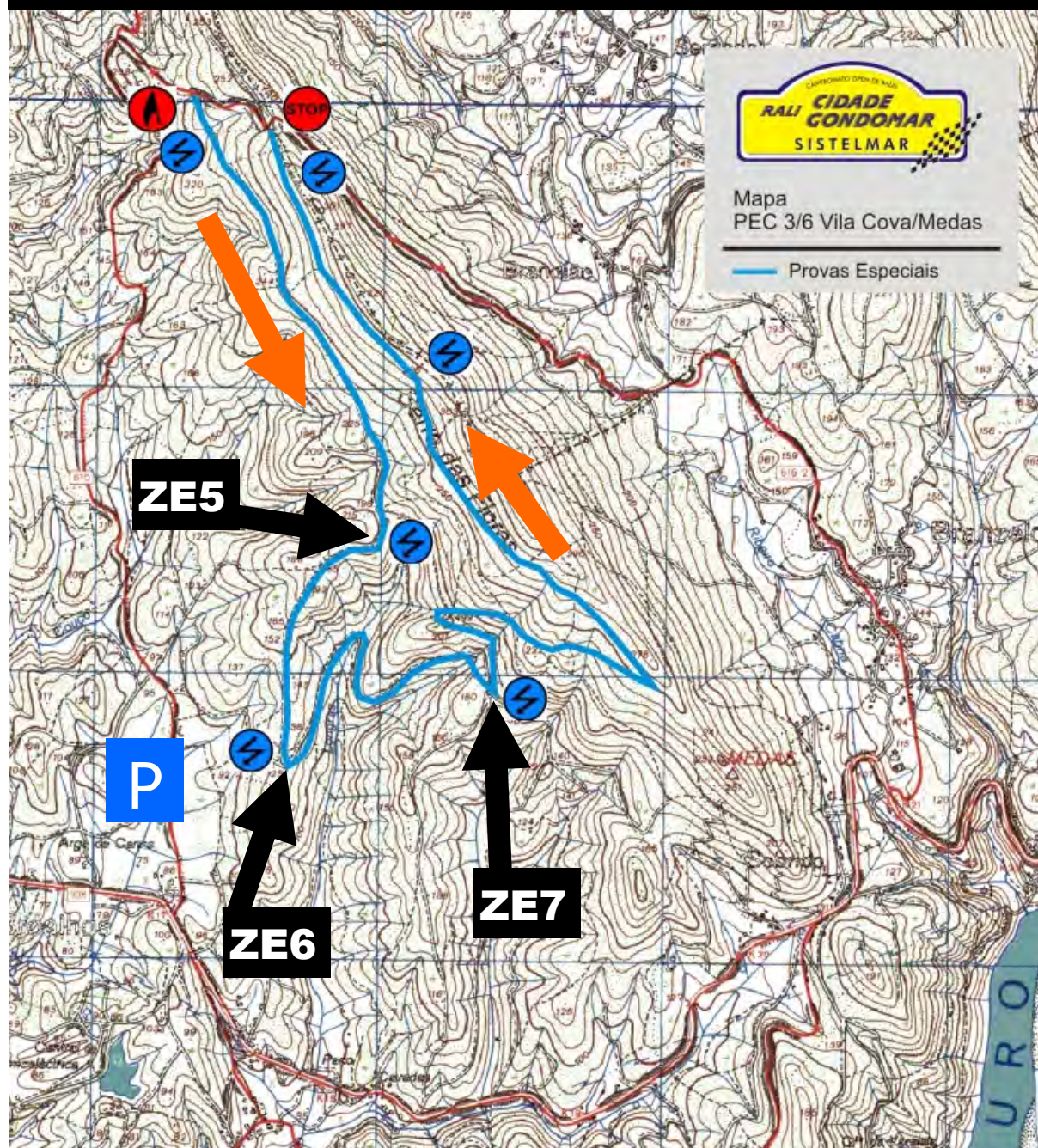
Facilidade de estacionamento —Acesso via EN 209, Gondomar—Valongo e depois de 2500 metros no Largo da Covilhã (rotunda) seguir à direita + 200 metros novamente à direita até ao lugar da Mó onde se deve virar à esquerda até ao Mateus da Ponte(Rio Ferreira) subir para Beloí e já na EN 209-1 no asfalto encontra o início da PEC 3/6. Zona rápida.

**ZE2**— Meio—Acesso Fácil—Facilidade de estacionamento. Na rotunda do IC29 seguir na Estrada D.Miguel para Sul/Rio Douro e após +/- 1,5 Kms virar à esquerda para Covelo, cruzar a ponte sobre o Rio Ferreira, subir até Gens, onde à esquerda se encontra o cemitério e 200 metros após atinge-se a PEC

**ZE3**— Meio— Acesso Fácil—Facilidade de estacionamento- Seguir as indicações de ZE2 e no cruzamento de acesso ao cemitério prosseguir em frente até ao centro da povoação de GENS e seguir as indicações do Campo de jogos. Passagem terra/asfalto/terra

**ZE4**—Final—Acesso Fácil—Facilidade de estacionamento. Seguir as indicações de ZE1 e ZE2 até ao centro da povoação de GENS e seguir EM para Covelo onde se encontra o final da PEC na estrada junto à ponte sobre o Rio Sousa. STOP junto

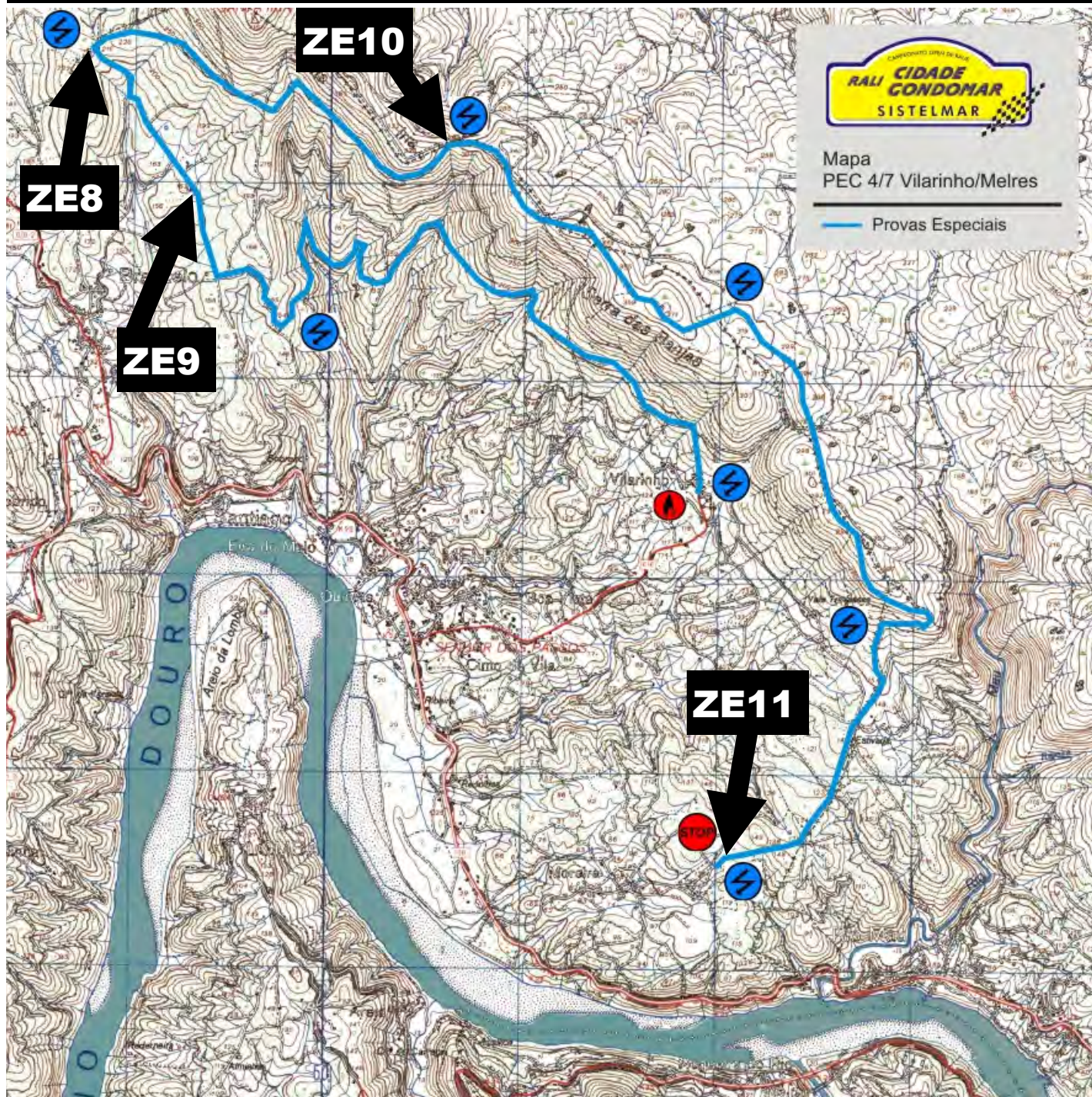
**VILA COVA / MEDAS - PEC 3 / 6 - 7.5 KM'S - 10:56 H / 13:44 H**



**ZE5**— Km 17 EN 108 Percorrer cerca de 800 mts e no fim do estaleiro imediatamente à direita subir pela troço versão 2008 onde se apanha uma sequencia espectacular -Facilidade de estacionamento após passar estaleiro.

**ZE6**— KM 17,2 EN 108—Acesso Fácil—Facilidade de estacionamento —Acesso condicionado a partir da EN 108 em direcção Canas, cerca de 800mts depois à direita estradão, onde cerca de 500 mts depois encontra a PE. **Condicionada SAIDA DE EMERGENCIA**

**ZE7**— +/--KM 18.1 EN 108 Acesso Fácil— Facilidade de estacionamento—Acesso via EN 108 a partir do Porto percorrer a estrada municipal até encontrar a PEC 2/5 cerca de 400 mts após. Gancho esquerda.



**ZE8** Início - Acesso fácil

Estacionamento condicionado—Acesso via EN 319-2 (EN108-RECAREI) depois de 1500 metros seguir à direita +/- 200 metros esquerda para terra (início 2007) +/- 1 km Gancho direita. Zona rápida.

**ZE9**— Acesso Fácil—Facilidade de estacionamento. Na localidade de Branzelo, no centro da aldeia sobre a direita até atingir a PEC numa zona rápida e espectacular.

**ZE10**— Meio— **Acesso 4x4** a partir da Sr.<sup>a</sup> do Salto ou igreja de Senande fazendo o cume da serra até encontrar a PEC - +/- 9 KM's

**ZE11**—Final—Acesso Fácil—Facilidade de estacionamento. Seguir EN 108 e nas indicações de Moreira seguir à Esq. para EM1438 e após a aldeia encontra o final da PEC. Acesso Condicionado a partir da entrada da aldeia.

1ª Etapa - 1ª Seccção - 13,90 Km						
Prova Especial 1 - 1,68km						
Cont.	Tipo	Localização	Km	Tempo	Média	Horário
01.01	CHP	Gondomar - Pav. Multiusos - Partida				20:45
01.02	CHC	Gondomar - Parque Assistência	0,60	0:05 m	7,20	20:50
Parque de Assistência Tipo II				0:10 m		
01.03	CHP	Gondomar - Parque Assistência				21:00
01.04	CHC	Gondomar - Rua José Saramago	5,22	0:12 m	26,10	21:12
01.05	P	<b>1ª P.E. - Super Especial ( 1,68Km)</b>				<b>21:15</b>
01.06	CHC	Gondomar - Parque de assistência	7,09	0:20 m	21,27	21:35
Parque de Assistência Tipo I				0:45 m		
01.07	CHP	Gondomar - Parque Assistência				22:20
01.08	CHP	Gondomar - Pavilhão Multiusos	0,99	0:05 m	11,88	22:25
2ª Etapa - 1ª Seccção						
Gondomar - Gondomar - 72,89Km						
P.E.'s - 28,12km						
Cont.	Tipo	Localização	Km	Tempo	Média	Horário
02.01	CHP	Gondomar - Pav. Multiusos - Partida				10:00
02.02	CHC	Gondomar - Parque Assistência	0,60	0:04 m	9,00	10:04
Parque de Assistência Tipo II				0:10 m		
02.03	CHP	Gondomar - Parque Assistência				10:14
02.04	CHC	E.M. - Beloi	8,18	0:16 m	30,68	10:30
02.05	P	<b>2ª P.E. - Gens/Covelo - (6,93Km)</b>				<b>10:33</b>
02.06	CHC	E.M. - Covelo	10,27	0:20 m	30,81	10:53
02.07	P	<b>3ª P.E. - Vila Cova/Medas - (7,50Km)</b>				<b>10:56</b>
02.08	CHC	EM - Melres	16,31	0:28 m	34,95	11:24
02.09	P	<b>4ª P.E. - Vilarinho (13,69Km)</b>				<b>11:27</b>
02.10	CHC	Reagrupamento	37,53	0:50 m	45,04	12:17
2ª Etapa - 2ª Seccção						
Gondomar - Gondomar - 72,89Km						
P.E.'s - 28,12km						
Cont.	Tipo	Localização	Km	Tempo	Média	Horário
02.11	CHP	Gondomar - Parque Assistência		0:15 m		12:32
Parque de Assistência Tipo I				0:30 m		
02.12	CHP	Gondomar - Parque Assistência				13:02
02.13	CHC	E.M. - Beloi	8,18	0:16 m	30,68	13:18
02.14	P	<b>5ª P.E. - Gens/Covelo 2- (6,93Km)</b>				<b>13:21</b>
02.15	CHC	E.M. - Covelo	10,27	0:20 m	30,81	13:41
02.16	P	<b>6ª P.E. - Vila Cova/Medas 2 - (7,50Km)</b>				<b>13:44</b>
02.17	CHC	EM - Melres	16,31	0:28 m	34,95	14:12
02.18	P	<b>7ª P.E. - Vilarinho 2 - (13,69Km)</b>				<b>14:15</b>
02.19	CHC	Reagrupamento	37,53	0:50 m	45,04	15:05
2ª Etapa - 3ª Seccção						
Gondomar - Gondomar - 0,99 Km						
Cont.	Tipo	Localização	Km	Tempo	Média	Horário
02.20	CHC	Gondomar - Parque Assistência		0:15 m		15:20
Parque de Assistência - Tipo I				0:45 m		
02.21	CHP	Gondomar - Parque Assistência				16:05
02.22	CHC	Gondomar - Pav. Multiusos	0,99	0:05 m	11,88	16:10